

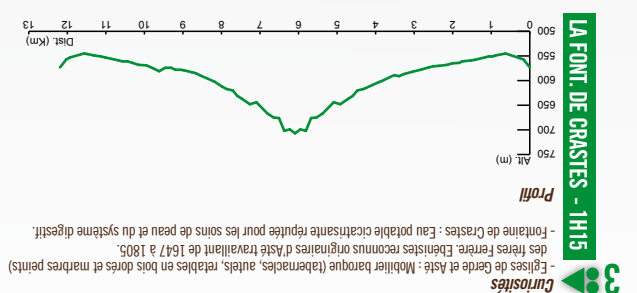
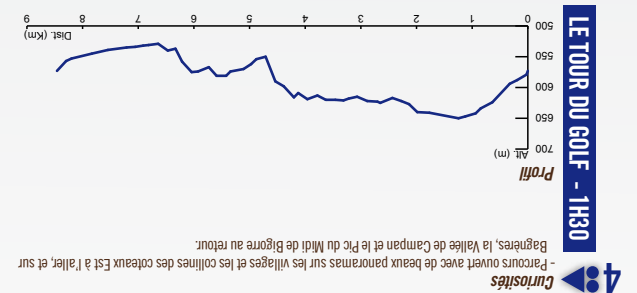
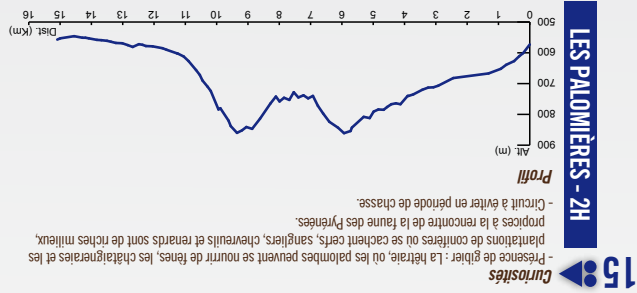
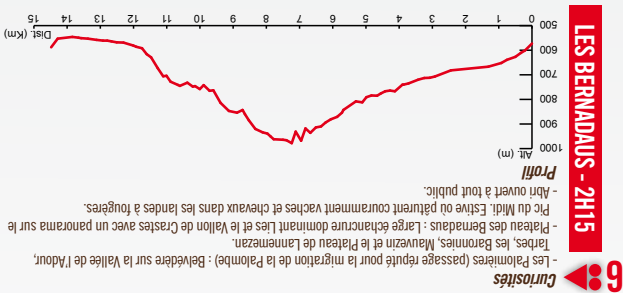
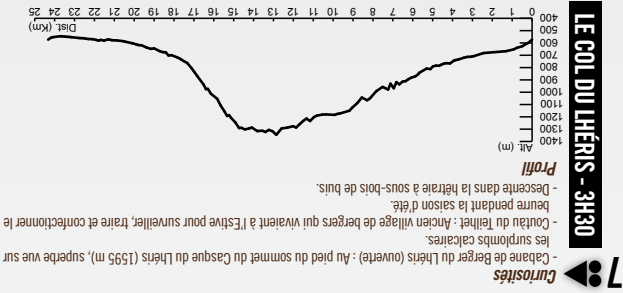
A partir de l'office de Tourisme, prendre direction Toulouse. A la sortie de la ville, à mi-pente de la côte, après un virage serré à droite, départ du chemin des Merlères.

SIGNALÉTIQUE

- Direction
- Fausse piste
- Danger
- Très facile
- Facile
- Difficile
- Très difficile

Les informations portées sur la carte présente au verso ont un caractère indicatif, leur utilisation n'engage pas la responsabilité de l'Office de Tourisme et de Pyrénées Cartographie. En cas de doute sur le tracé des circuits, il est conseillé de se fier en priorité au balisage présent sur le terrain.

- La Fontaine de Crastes**
Circuit n°3 - 12 km - Durée : 1h15 - Dénivelé : 115 m
- Le Tour du Golf**
Circuit n°4 - 8 km - Durée : 1h30 - Dénivelé : 140 m
- Les Palomières**
Circuit n°15 - 15 km - Durée : 2h00 - Dénivelé : 440 m
- Les Bernadaus**
Circuit n°6 - 14 km - Durée : 2h15 - Dénivelé : 400 m
- Le Col du Lhéris**
Circuit n°7 - 24 km - Durée : 3h30 - Dénivelé : 740 m



DIFFICULTE

- Très facile
- Facile
- Difficile
- Très difficile

6 ▶ Numéro et sens du circuit

■ Porte d'accès

