

## ACCÈS

A partir de l'Office de Tourisme, suivre direction Tarbes, traverser le village de Pouzac et à droite à l'entrée du village, en venant de Bagnères sur la D935, prendre le parking du stade de Montgaillard.

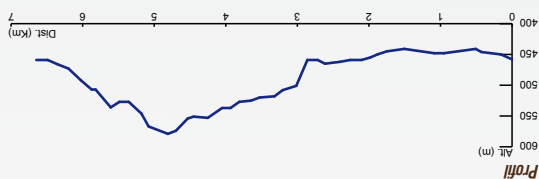
## SIGNALÉTIQUE



Les informations portées sur la carte présente au verso ont un caractère indicatif, leur utilisation n'engage pas la responsabilité de l'Office de Tourisme et de Pyrénées Cartographie. En cas de doute sur le tracé des circuits, il est conseillé de se fier en priorité au balisage présent sur le terrain.

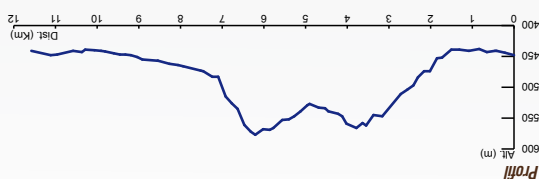


- Le Bois d'Antist**  
Circuit n°13 - 12 km - Durée : 1h30 - Dénivelé : 150 m
- Les Puyolles**  
Circuit n°14 - 6 km - Durée : 1h00 - Dénivelé : 160 m



LES PUYOLLES - 1H

**14:** **Curiosités** - Montgaillard : Eglise placée sur les fondations d'un ancien château. A ses alentours, de nombreux lavoirs couverts d'une grande ardoise et non d'un toit, sont dissimulés dans le village et témoignent de l'activité d'Antian.



LE BOIS D'ANTIST - 1H30

**13:** **Curiosités** - Montgaillard : Pont du diable (voir Porte 1 - circuit n°11). Croix de mission à côté d'un ancien outil de Martchal Ferrant.

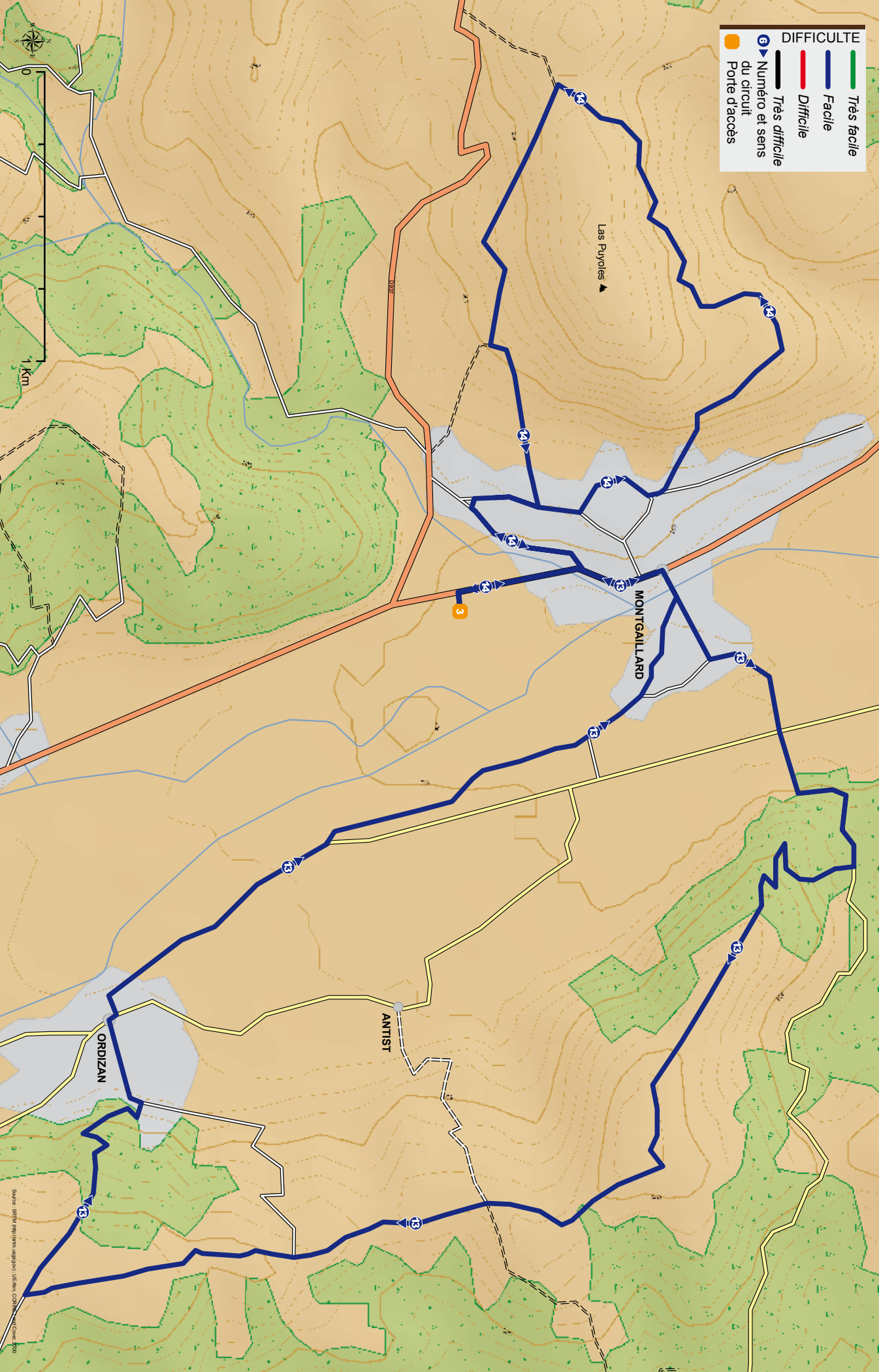
- Orizan : Ancien village des oliviers « des Potiers ». Canal de l'Alanc qui dévie l'eau de l'Adour et irrigue l'Est de la plaine. Il aurait été construit par un roi Wisigoth Alanc.

**DIFFICULTE**

- Très facile
- Facile
- Difficile
- Très difficile

▶ Numéro et sens du circuit

● Porte d'accès



Source: SRTM (map), IGN (topog), U.S. Geo. (contour), OpenStreetMap (roads)