

# ACCÈS

**Secteur 5** : A partir de l'Office du Tourisme, prendre direction route des cols, D935, et Payolle, col d'Aspin. Au croisement de la route du col d'Aspin et du lac de Payolle, à droite avant le pont.

**Circuit n°22** : Prendre direction route des cols, col du Tourmalet. Départ en face du camping au lieu-dit Artigue.

# SIGNALÉTIQUE

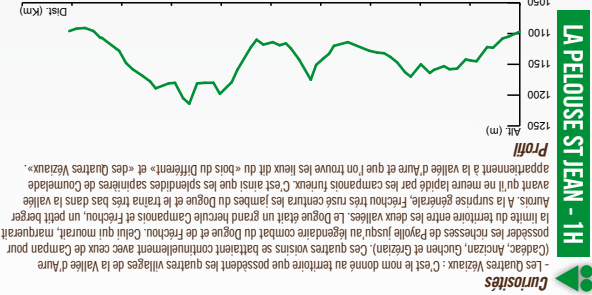
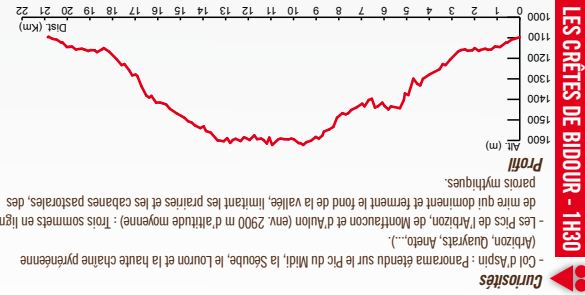
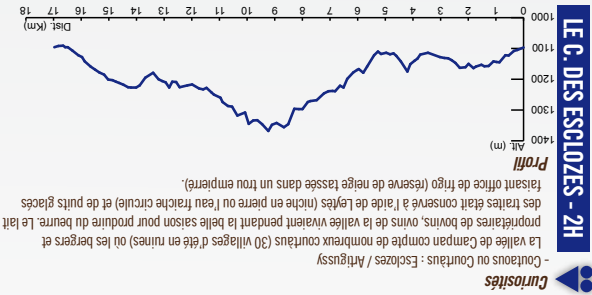
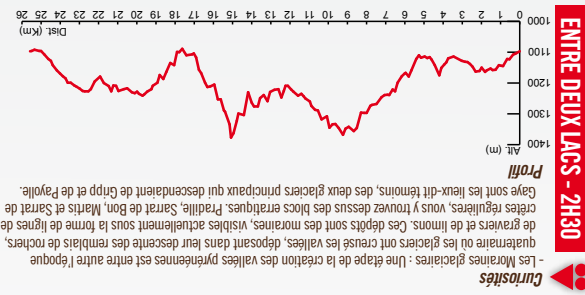
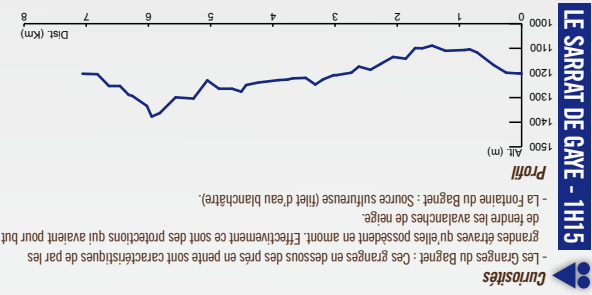
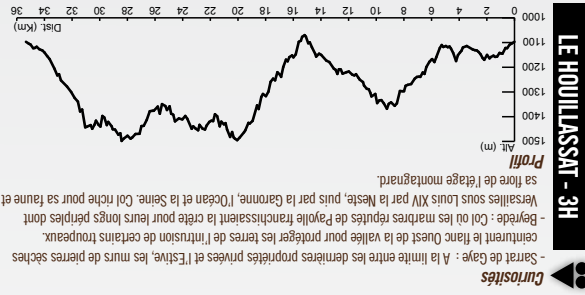
- Direction
- Fausse piste
- Danger
- Très facile
- Facile
- Difficile
- Très difficile

Les informations portées sur la carte présente au verso ont un caractère indicatif, leur utilisation n'engage pas la responsabilité de l'Office de Tourisme et de Pyrénées Cartographie. En cas de doute sur le tracé des circuits, il est conseillé de se fier en priorité au balisage présent sur le terrain.



# SECTEUR 5 PAYOLLE

- La Pelouse Saint Jean**  
Circuit n°20 - 9 km - Durée : 1h00 - Dénivelé : 100 m
- Le Courtàu des Ezclozes**  
Circuit n°19 - 17 km - Durée : 2h00 - Dénivelé : 270 m
- Artigue : Sarrat de Gaye**  
Circuit n°22 - 7 km - Durée : 1h15 - Dénivelé : 150 m
- Les Crêtes de Bidour**  
Circuit n°18 - 21 km - Durée : 1h30 - Dénivelé : 510 m
- Entre Deux Lacs**  
Circuit n°23 - 26 km - Durée : 2h30 - Dénivelé : 445 m
- Le Houillassat**  
Circuit n°17 - 35 km - Durée : 3h00 - Dénivelé : 735 m



# DESCRIPTION DES CIRCUITS

**DIFFICULTE**

- Très facile
- Facile
- Difficile
- Très difficile

**Numero et sens du circuit**

**Porte d'accès**

